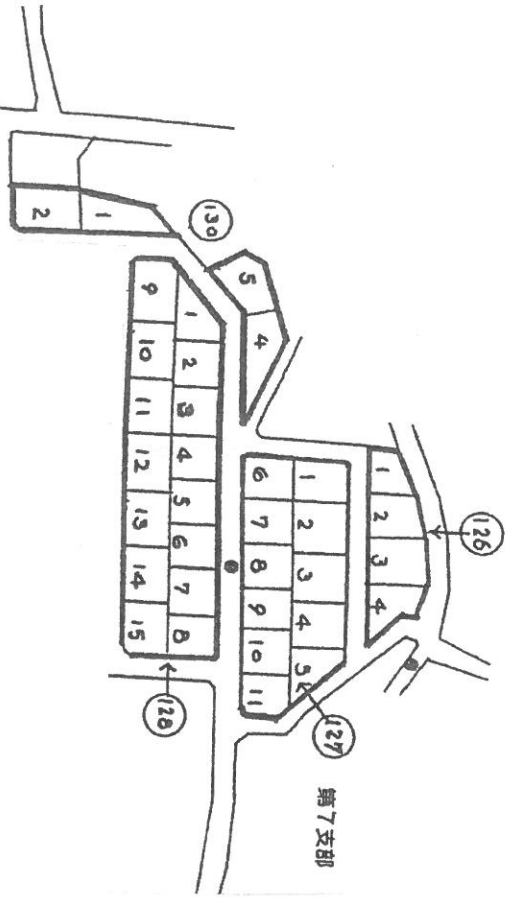


平成30年住宅・土地統計調査

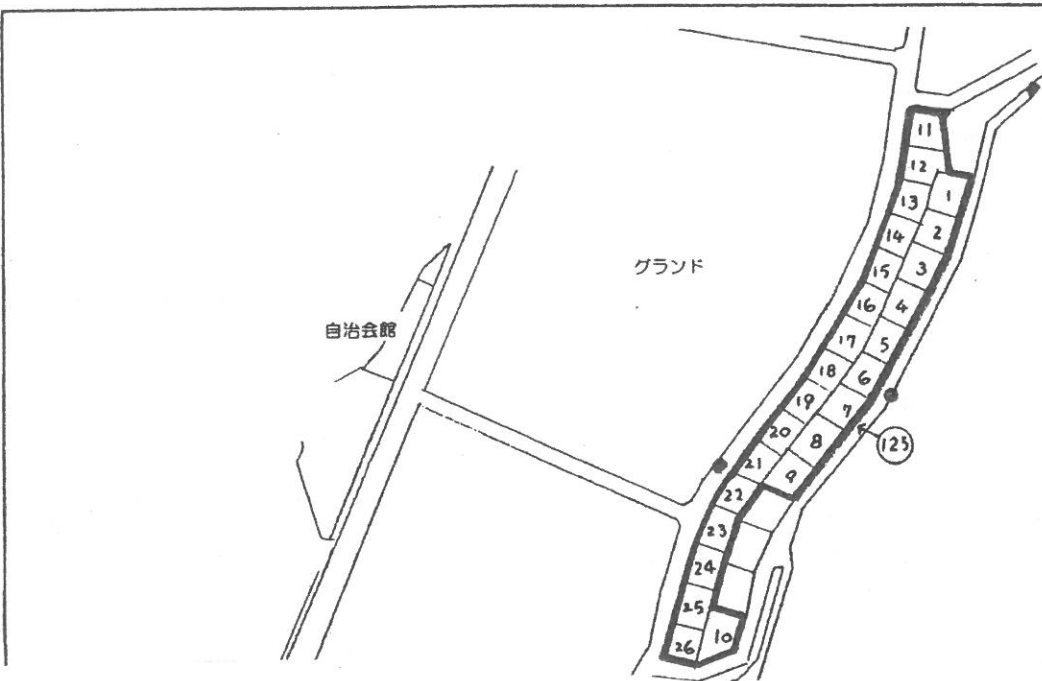
担当区域表

調査区番号	295	調査員氏名		指導員氏名	
調査区域	大室1364番地, 大室1340番地				

第 8 支 部 街 区 図 (抜粋)



第 7 支 部 街 区 図 (抜粋)

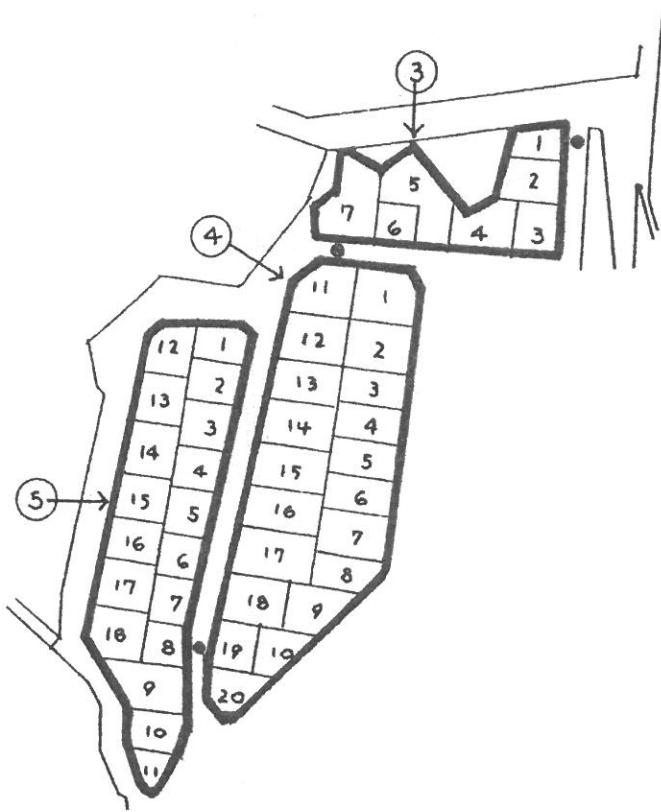


平成30年住宅・土地統計調査

担当区域表

調査区番号	297	調査員氏名		指導員氏名	
調査区域	大室1571～1676番地				

第 10 支 部 街 区 図 (抜粋)

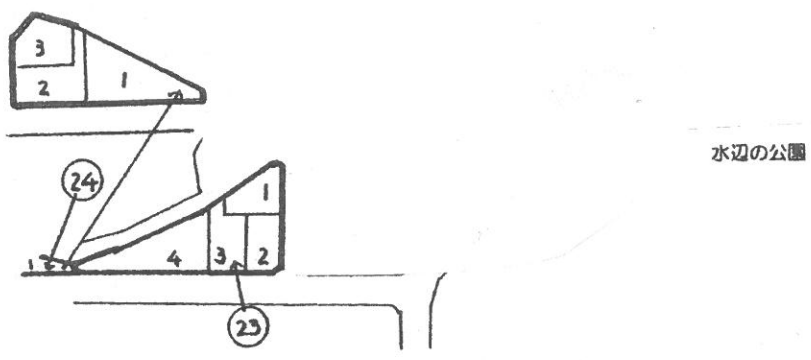


平成30年住宅・土地統計調査

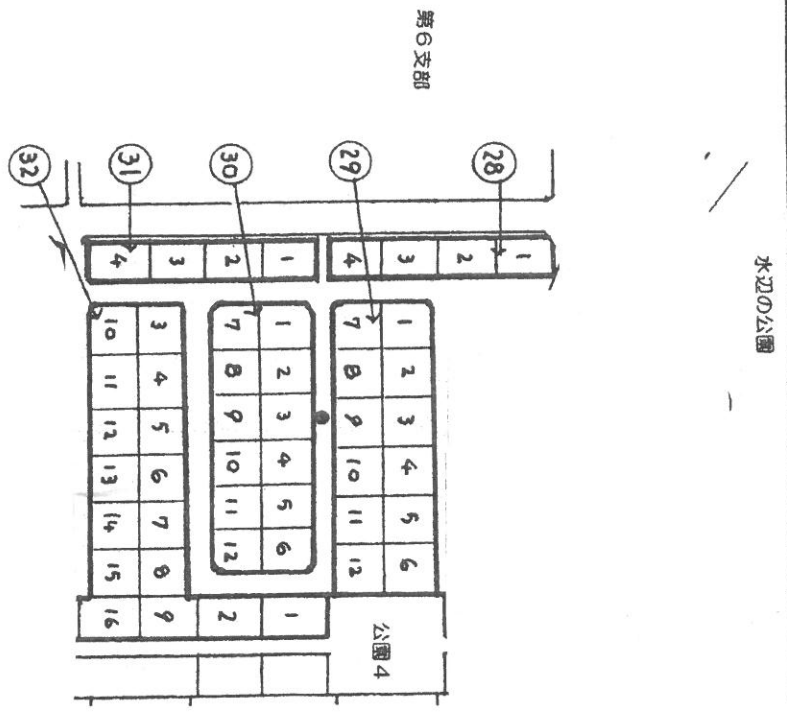
担当区域表

調査区番号	298	調査員氏名		指導員氏名	
調査区域	大室1874番地, 大室1874番地, 大室1874番地, 大室1874番地				

第 6 支 部 街 区 図 (抜粋)



第 5 支 部 街 区 図 (抜粋)



平成30年住宅・土地統計調査

担当区域表

調査区番号	299	調査員氏名		指導員氏名	
調査区域	花野井1535番地,花野井1535番地,花野井1535番地				

第 3 支 部 街 区 図 (抜粋)

